

MAPA GOSPODARCZO-PRZEGLĄDOWA DRZEWOSTANÓW

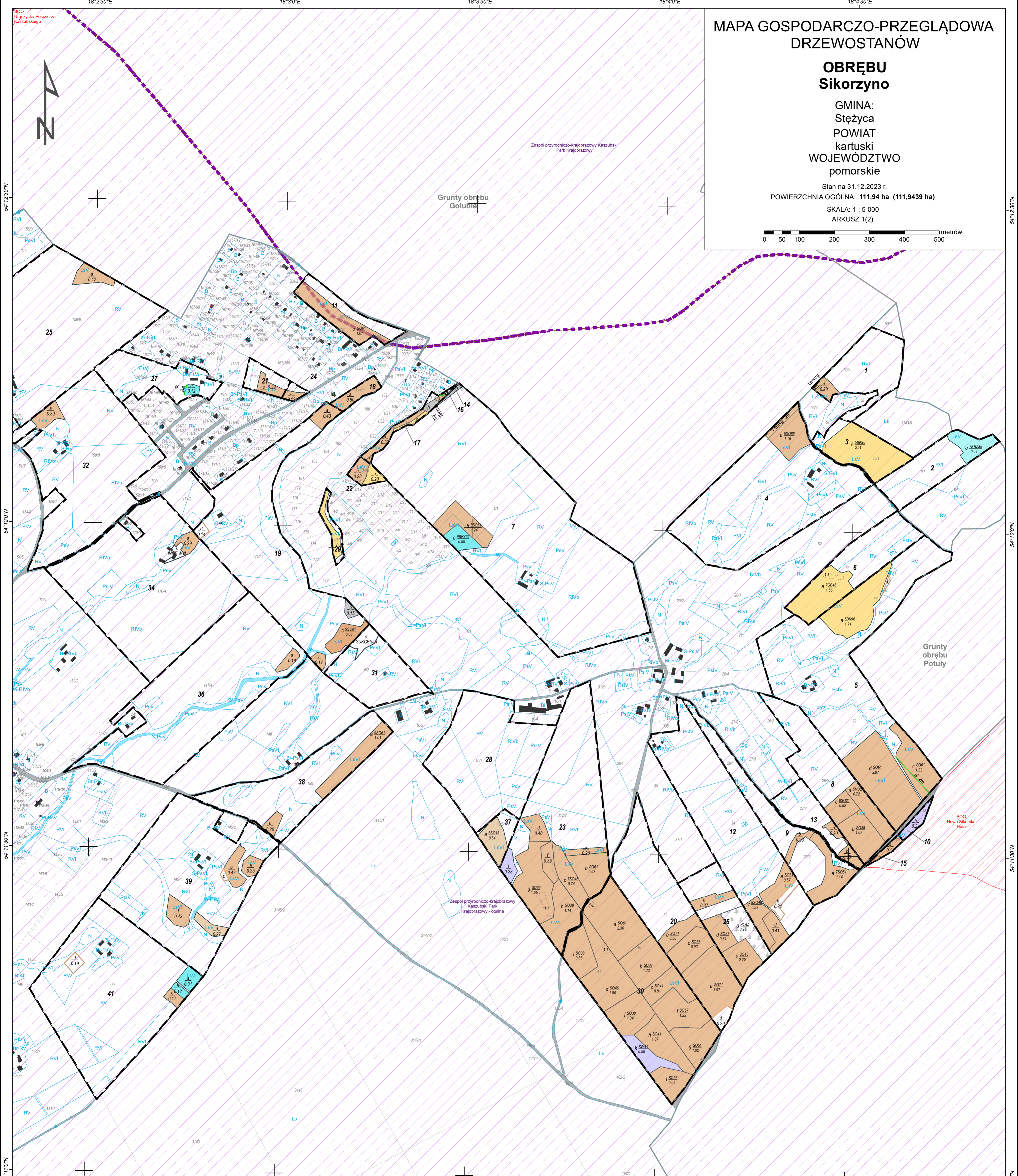
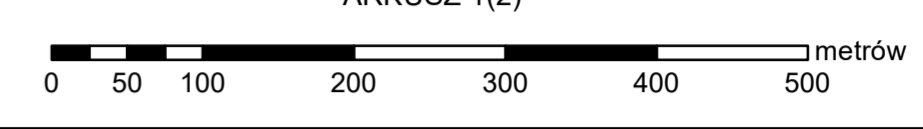
OBREBU Sikorzyno

GMINA: Stężycza
POWIAT kartuski
WOJEWÓDZTWO pomorskie

Stan na 31.12.2023 r.
POWIERZCHNIA OGÓLNA: 111,94 ha (111,9439 ha)

SKALA: 1 : 5 000

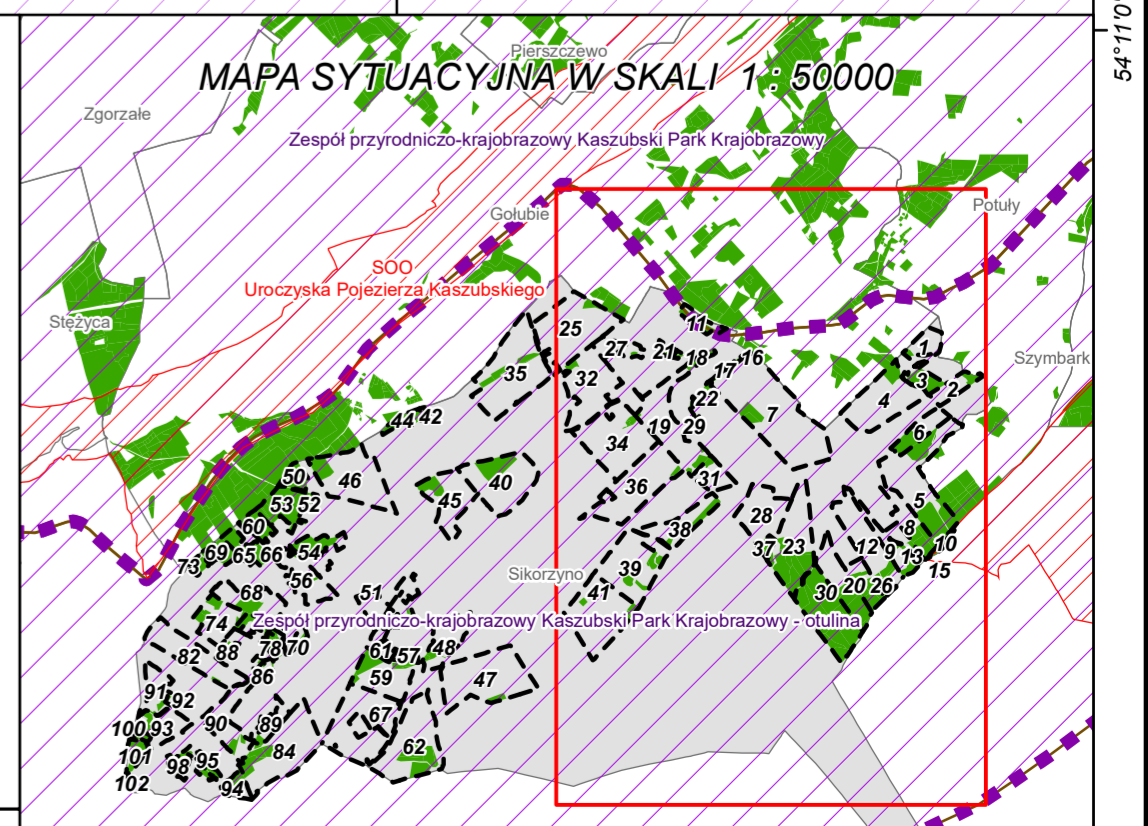
ARKUSZ 1(2)



- Granica oddziału
- Granica pododdziału
- Granica działek ewidencyjnych
- Granica użytków gruntowych
- Droga ewidencyjna
- Wody powierzchniowe
- Budynek (dane EGİB)
- Granica powierzchni niestanowiących wyłączenia (PNSW)
- Tory kolejowe
- Droga leśna
- Ciek
- Linia energetyczna, telekomunikacyjna, rurociąg
- Pozostałe obiekty liniowe

- Granice kompleksów od lasów innej własności
- Granice współwłasności z inną własnością
- Granice gruntów przeznaczonych do zalesienia
- Osobliwości przyrodnicze punktowe
- Osobliwości przyrodnicze powierzchniowe
- Opis oddziału
- Opis pododdziału
- Opis pododdziału z lasami poza ewidencją

- Grunty leśne zalesione**
- | | | | | | | | | | | | | | | | | | | | | | | | | | | | | | |
|-----------------------------------|------------------------------------|-------------------------------------|------------------------------------|-----------------------------------|------------------------------------|-------------------------------------|--------------------------------------|------------------------------------|-----------------------------------|------------------------------------|-------------------------------------|--------------------------------------|-------------------------------------|------------------------------------|-------------------------------------|--------------------------------------|---------------------------------------|-------------------------------------|------------------------------------|-------------------------------------|--------------------------------------|---------------------------------------|--------------------------------------|-------------------------------------|--------------------------------------|---------------------------------------|--|--------------------------------------|-------------------------------------|
| grunty leśne I klasa niezalesione | grunty leśne II klasa niezalesione | grunty leśne III klasa niezalesione | grunty leśne IV klasa niezalesione | grunty leśne V klasa niezalesione | grunty leśne VI klasa niezalesione | grunty leśne VII klasa niezalesione | grunty leśne VIII klasa niezalesione | grunty leśne IX klasa niezalesione | grunty leśne X klasa niezalesione | grunty leśne XI klasa niezalesione | grunty leśne XII klasa niezalesione | grunty leśne XIII klasa niezalesione | grunty leśne XIV klasa niezalesione | grunty leśne XV klasa niezalesione | grunty leśne XVI klasa niezalesione | grunty leśne XVII klasa niezalesione | grunty leśne XVIII klasa niezalesione | grunty leśne XIX klasa niezalesione | grunty leśne XX klasa niezalesione | grunty leśne XXI klasa niezalesione | grunty leśne XXII klasa niezalesione | grunty leśne XXIII klasa niezalesione | grunty leśne XXIV klasa niezalesione | grunty leśne XXV klasa niezalesione | grunty leśne XXVI klasa niezalesione | grunty leśne XXVII klasa niezalesione | grunty leśne XXVIII klasa niezalesione | grunty leśne XXIX klasa niezalesione | grunty leśne XXX klasa niezalesione |
|-----------------------------------|------------------------------------|-------------------------------------|------------------------------------|-----------------------------------|------------------------------------|-------------------------------------|--------------------------------------|------------------------------------|-----------------------------------|------------------------------------|-------------------------------------|--------------------------------------|-------------------------------------|------------------------------------|-------------------------------------|--------------------------------------|---------------------------------------|-------------------------------------|------------------------------------|-------------------------------------|--------------------------------------|---------------------------------------|--------------------------------------|-------------------------------------|--------------------------------------|---------------------------------------|--|--------------------------------------|-------------------------------------|
- sosna (SO), modrzew (MD)
 - świerk (SW)
 - jodła (JD), dagleźnia (DG)
 - dąb (DB), dąb czerwony (DB.C)
 - buk (BK), grab (GB)
 - jesion (JS), klon (KL), jawor (JW), wierzba (WZ), czereśnia (CZR.P)
 - olsza (OL)
 - brzoza (BRZ), robinia akacjowa (AK)
 - lipa (LP), osika (OS), topola (TP), wierzba (WB)
 - Pozostałe grunty leśne
 - Płazowina liściasta/głasta



Mapę sporządzono na podstawie mapy ewidencyjnej obrębu ewidencyjnego **Sikorzyno**
Układ współrzędnych PL-1992

Wykonał(a): **Maciej Sarnowski**
Sprawdził: **Maciej Lewandowski**

Opracowanie:
TAXUS.UL
Taxus UL Sp. z o.o.
ul. Ochocka 14
02-495 Warszawa
www.taxusul.com.pl