

MAPA GOSPODARCZO-PRZEGLĄDOWA
DRZEWOSTANÓW

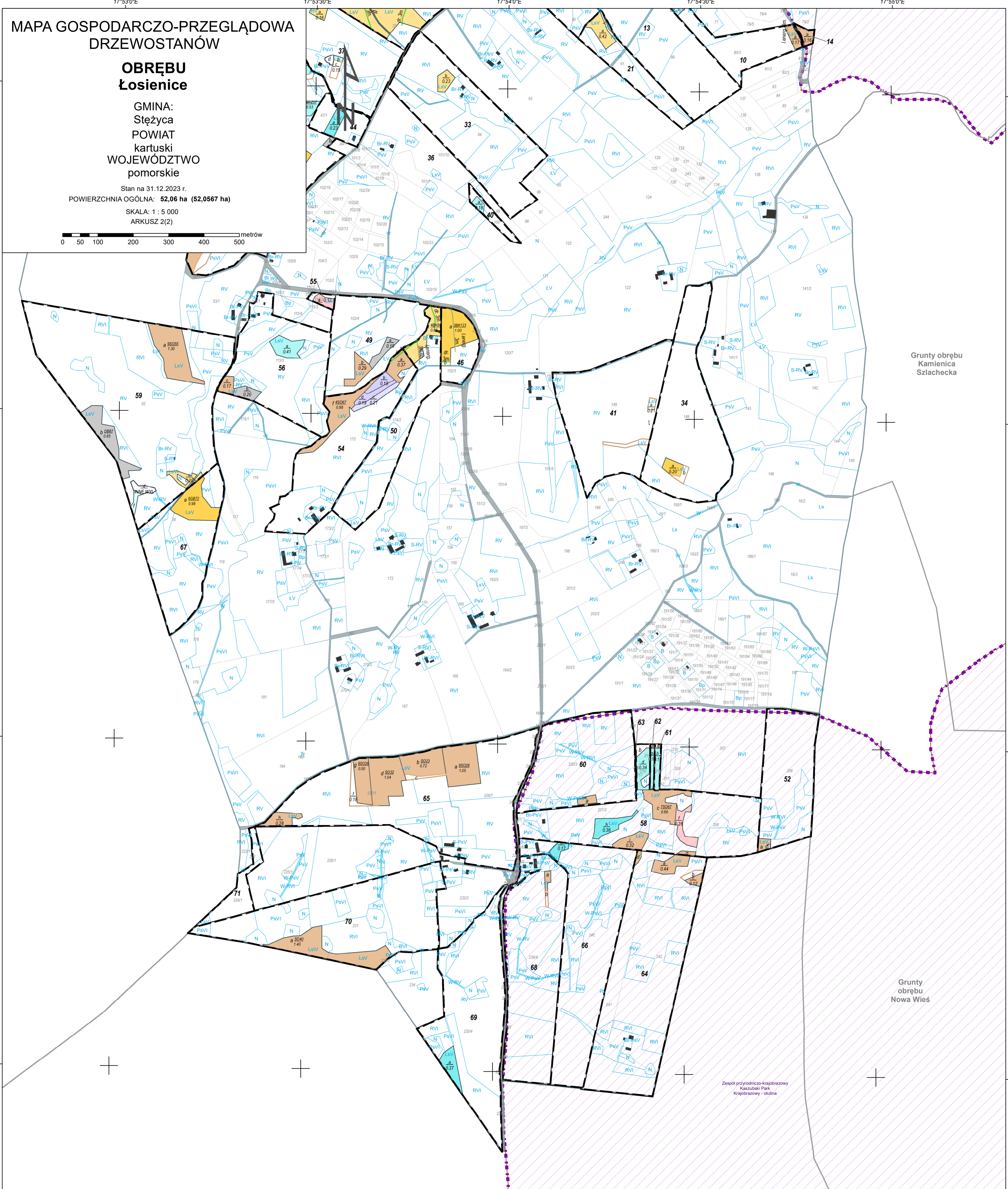
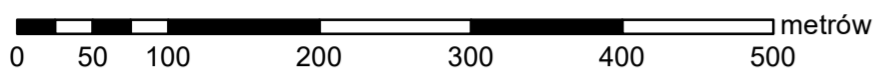
**OBREBU
Łosienice**

GMINA:
Stężycza
POWIAT
kartuski
WOJEWÓDZTWO
pomorskie

Stan na 31.12.2023 r.
POWIERZCHNIA OGÓLNA: 52,06 ha (52,0567 ha)

SKALA: 1 : 5 000

ARKUSZ 2(2)



Grunty obrębu
Kamienica
Szlachecka

Grunty obrębu
Nowa Wieś

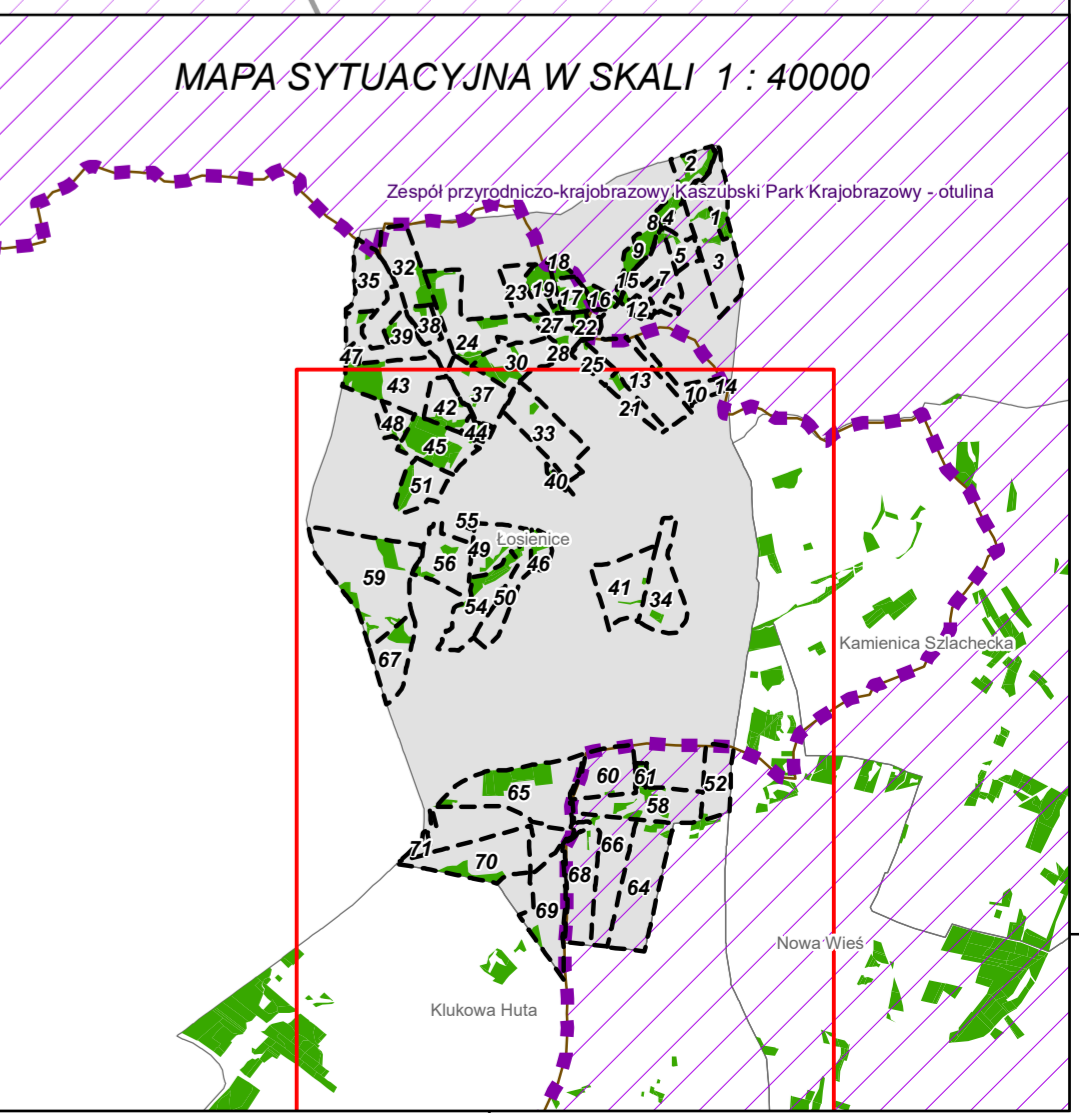
Zespół przyrodniczo-krajobrazowy
Kiszczok Park
Krajobrazowy - 01/11

- Granica oddziału
- Granica pododdziału
- Granica działek ewidencyjnych
- Granica użytków gruntowych
- Droga ewidencyjna
- Wody powierzchniowe
- Budynek (dane EGİB)
- Granica powierzchni niestanowiących wyłączenia (PNSW)
- Tory kolejowe
- Droga leśna
- Ciek
- Linia energetyczna, telekomunikacyjna, rurociąg
- Pozostałe obiekty liniowe

- Granice kompleksów od lasów innej własności
- Granice współwłasności z inną własnością
- Granice gruntów przeznaczonych do zalesienia
- Kasownik
- Osobliwości przyrodnicze punktowe
- Osobliwości przyrodnicze powierzchniowe
- Opis oddziału
- Opis pododdziału
- Opis pododdziału z lasami poza ewidencją

- Grunty leśne zalesione**
- | grunty leśne I klasa niezalesione | od 21 lat do wieku reprodukcyjnego | leśne starsze | inne |
|-----------------------------------|------------------------------------|---------------|------|
| | | | |
| | | | |
| | | | |
| | | | |
| | | | |
| | | | |
| | | | |
- sosna (SO), modrzew (MD)
 świerk (SW)
 jodła (JD), daglezia (DG)
 dąb (DB), dąb czerwony (DB.C)
 buk (BK), grab (GB)
 jesion (JS), klon (KL), jawor (JW), wierzba (WZ), czereśnia (CZR.P)
 olsza (OL)
 brzoza (BRZ), robinia akacjowa (AK)
 lipa (LP), osika (OS), topola (TP), wierzba (WB)
 Pozostałe grunty leśne
 Plazowina liściasta/głasta

- Specjalny Obszar Ochrony
- Park Krajobrazowy
- Obszar Chronionego Krajobrazu



Mapę sporządzono na podstawie mapy ewidencyjnej obrębu ewidencyjnego Łosienice

Wykonał(a): Maciej Samowski
Sprawdził: Maciej Lewandowski

Opracowanie:
TAXUS.UL
Taxus UL Sp. z o.o.
ul. Ochocka 14
02-495 Warszawa
www.taxusul.com.pl