

MAPA GOSPODARCZO-PRZEGLĄDOWA DRZEWOSTANÓW

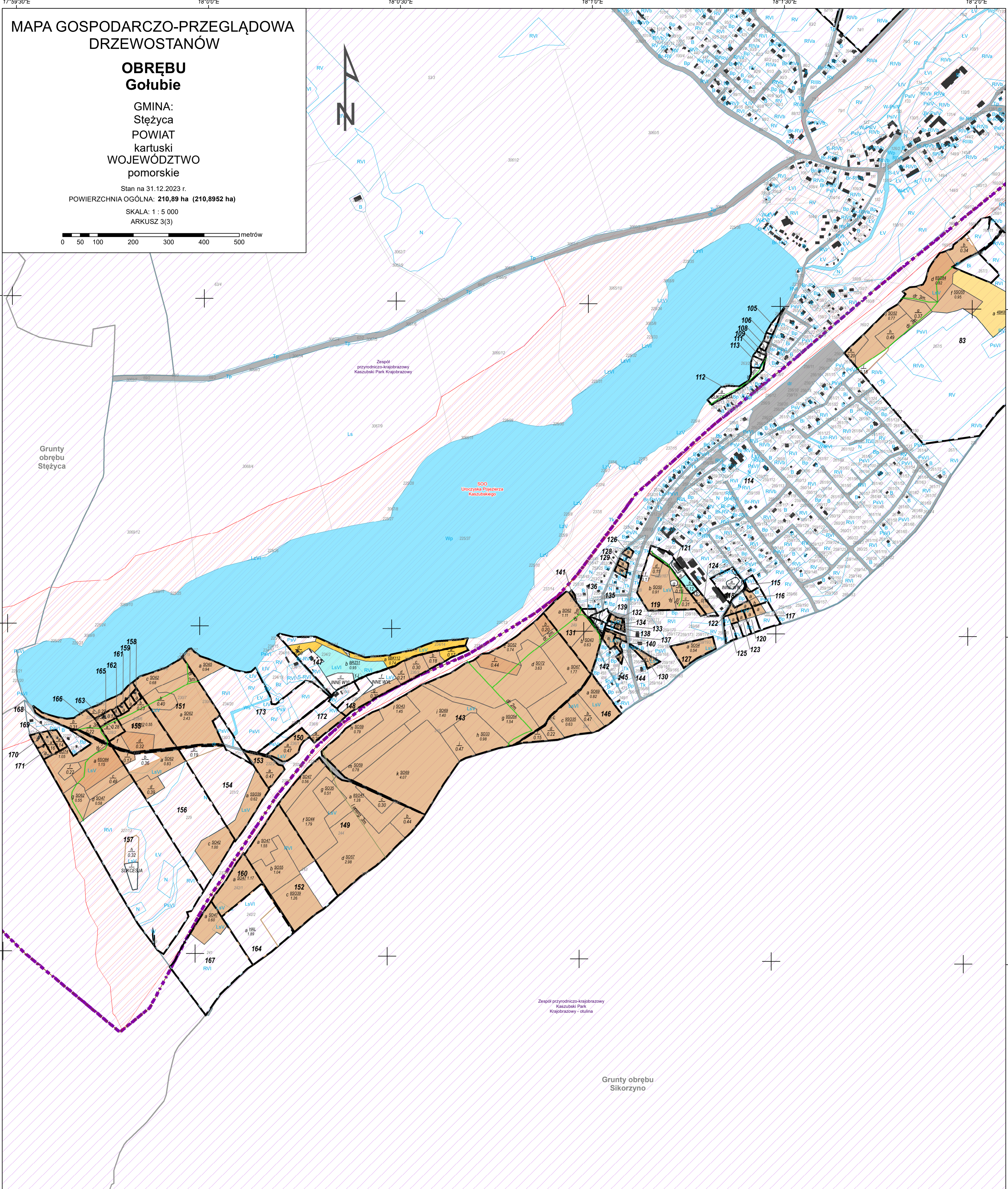
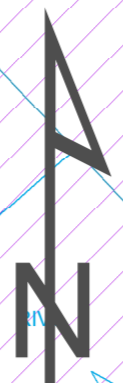
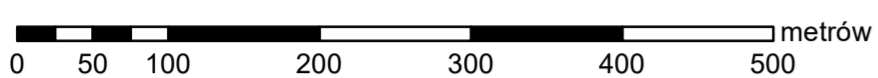
OBREBU Gołubie

GMINA: Stężyca
POWIAT kartuski
WOJEWÓDZTWO pomorskie

Stan na 31.12.2023 r.
POWIERZCHNIA OGÓLNA: 210,89 ha (210,8952 ha)

SKALA: 1 : 5 000

ARKUSZ 3(3)



<ul style="list-style-type: none"> Granica oddziału Granica pododdziału Granica działek ewidencyjnych Granica użytków gruntowych Droga ewidencyjna Wody powierzchniowe Budynek (dane EGIB) Granica powierzchni niestanowiących wyłączenia (PNSW) Tory kolejowe Droga leśna Ciek Linia energetyczna, telekomunikacyjna, rurociąg Pozostałe obiekty liniowe 	<ul style="list-style-type: none"> Granicę kompleksów od lasów innej własności Granicę współwłasności z inną własnością Granicę gruntów przeznaczonych do zalesienia Kasownik Osobliwości przyrodnicze punktowe Osobliwości przyrodnicze powierzchniowe Opis oddziału Opis pododdziału Opis pododdziału z lasami poza ewidencją 	<p>Grunty leśne zalesione</p> <table border="1"> <tr> <td>grunty leśne I klasa niezależnie od wieku</td> <td>grunty leśne II klasa niezależnie od wieku</td> <td>grunty leśne III klasa niezależnie od wieku</td> <td>grunty leśne IV klasa niezależnie od wieku</td> </tr> <tr> <td>niezalesione</td> <td>niezalesione</td> <td>niezalesione</td> <td>niezalesione</td> </tr> <tr> <td>niezalesione</td> <td>niezalesione</td> <td>niezalesione</td> <td>niezalesione</td> </tr> </table> <ul style="list-style-type: none"> sosna (SO), modrzew (MD) świerk (SW) jadła (JD), daglezja (DG) dąb (DB), dąb czerwony (DB.C) buk (BK), grab (GB) jesion (JS), klon (KL), jawor (JW), wiąz (WZ), czereśnia (CZR.P) olsza (OL) brzoza (BRZ), robinia akacjowa (AK) lipa (LP), osika (OS), topola (TP), wierzba (WB) Pozostałe grunty leśne Plazowina liściasta/głasta 	grunty leśne I klasa niezależnie od wieku	grunty leśne II klasa niezależnie od wieku	grunty leśne III klasa niezależnie od wieku	grunty leśne IV klasa niezależnie od wieku	niezalesione	niezalesione	niezalesione	niezalesione	niezalesione	niezalesione	niezalesione	niezalesione	<ul style="list-style-type: none"> Specjalny Obszar Ochrony Park Krajobrazowy Obszar Chronionego Krajobrazu
grunty leśne I klasa niezależnie od wieku	grunty leśne II klasa niezależnie od wieku	grunty leśne III klasa niezależnie od wieku	grunty leśne IV klasa niezależnie od wieku												
niezalesione	niezalesione	niezalesione	niezalesione												
niezalesione	niezalesione	niezalesione	niezalesione												

Mapę sporządzono na podstawie mapy ewidencyjnej obrębu ewidencyjnego **Gołubie** Wykonał(a): **Maciej Samowski**
 Układ współrzędnych PL-1992 Sprawdził: **Maciej Lewandowski**

Opracowanie:
TAXUS UL
 Taxus UL Sp. z o.o.
 ul. Ochocka 14
 02-495 Warszawa
 www.taxusul.com.pl

