

MAPA GOSPODARCZO-PRZEGLĄDOWA DRZEWOSTANÓW

OBREBU Czaple

GMINA: Stężycza

POWIAT kartuski

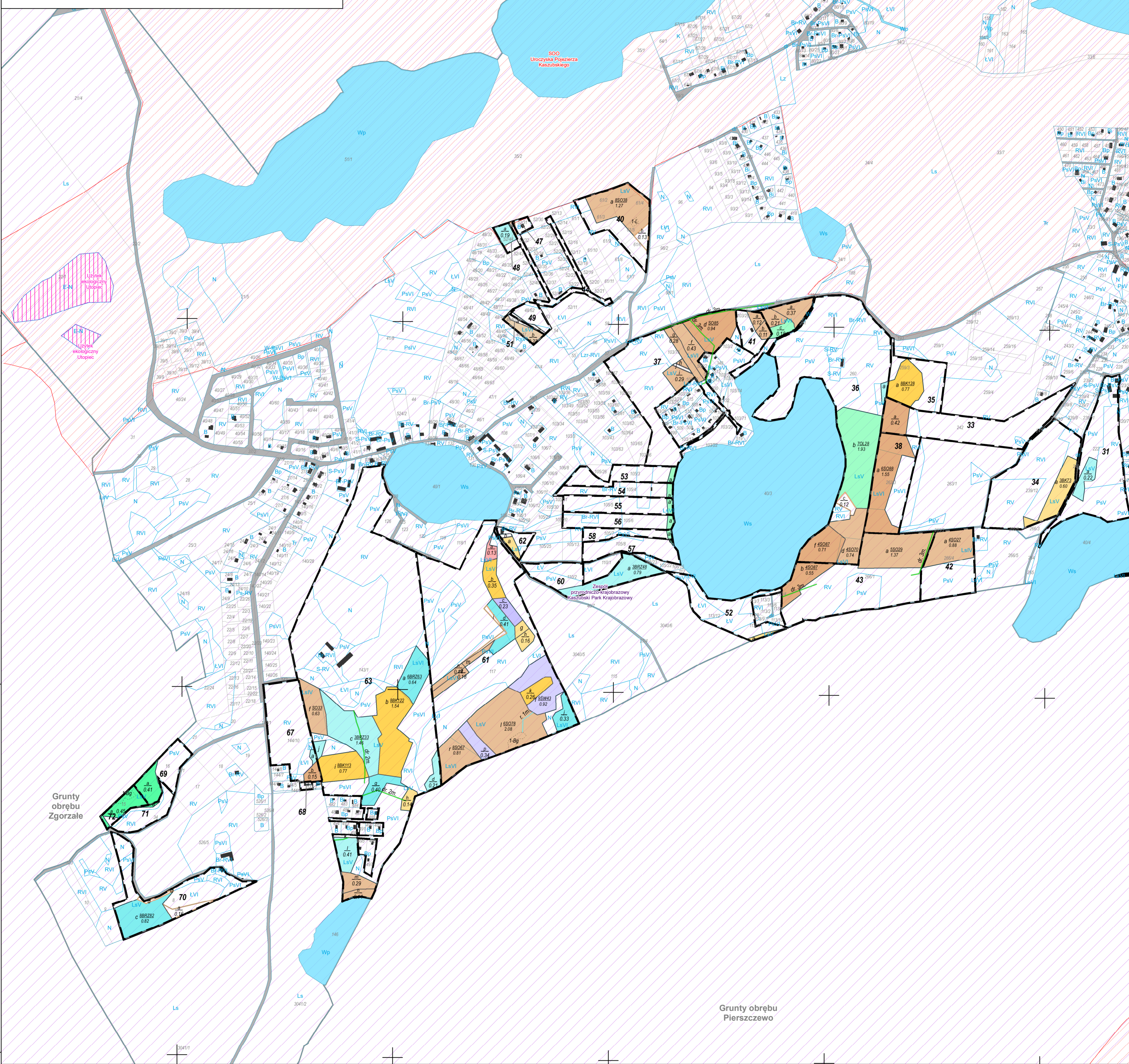
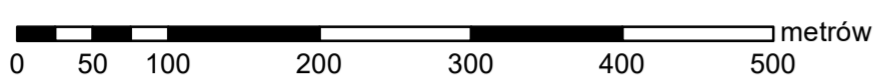
WOJEWÓDZTWO pomorskie

Stan na 31.12.2023 r.

POWIERZCHNIA OGÓLNA: 49,75 ha (49,7501 ha)

SKALA: 1 : 5 000

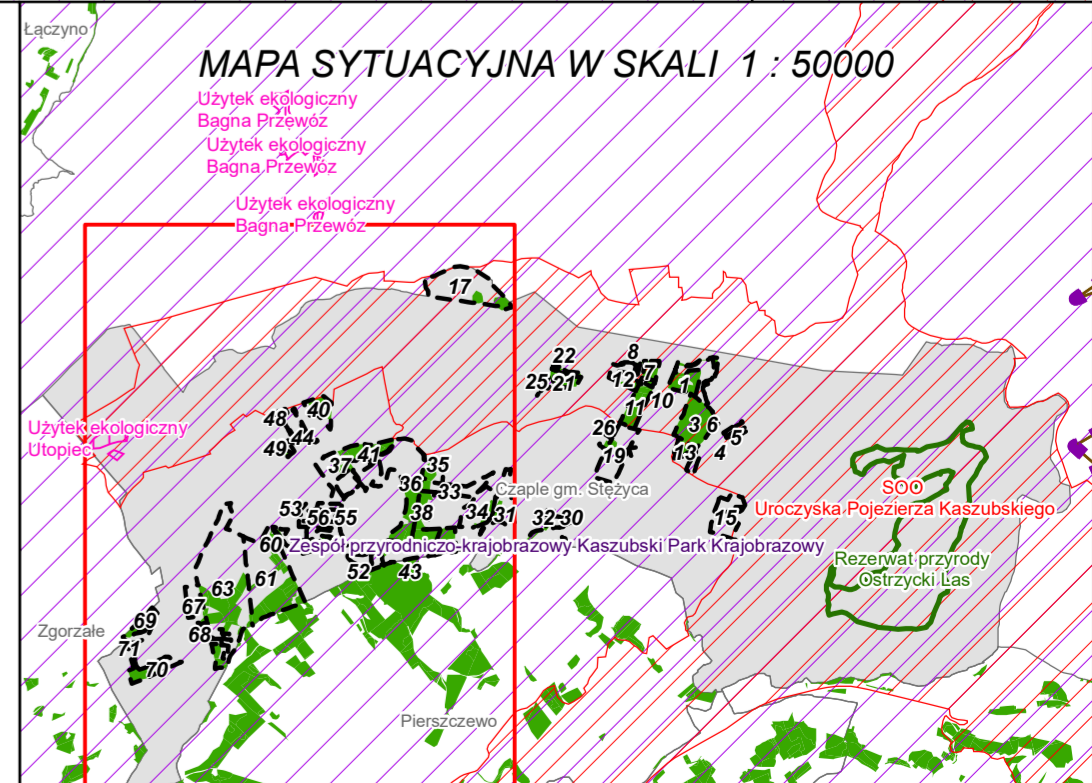
ARKUSZ 2(2)



- Granica oddziału
- Granica pododdziału
- Granica działek ewidencyjnych
- Granica użytków gruntowych
- Droga ewidencyjna
- Wody powierzchniowe
- Budynek (dane EGIB)
- Granica powierzchni niestanowiących wyłączenia (PNSW)
- Tory kolejowe
- Droga leśna
- Ciek
- Linia energetyczna, telekomunikacyjna, rurociąg
- Pozostałe obiekty liniowe

- Granice kompleksów od lasów innej własności
- Granice współwłasności z inną własnością
- Granice gruntów przeznaczonych do zalesienia Kasownik
- Osobliwości przyrodnicze punktowe
- Osobliwości przyrodnicze powierzchniowe
- Opis oddziału
- Opis pododdziału
- Opis pododdziału z lasami poza ewidencją

- Grunty leśne zalesione**
- | grunty leśne I klasa niezalesione | wiek | grunty leśne II klasa niezalesione | wiek | grunty leśne III klasa niezalesione | wiek |
|-----------------------------------|--------|------------------------------------|---------|-------------------------------------|---------|
| | 0-10 | | 11-20 | | 21-30 |
| | 31-40 | | 41-50 | | 51-60 |
| | 61-70 | | 71-80 | | 81-90 |
| | 91-100 | | 101-110 | | 111-120 |
- sosna (SO), modrzew (MD)
 - świerk (SW)
 - jodła (JD), daglezią (DG)
 - dąb (DB), dąb czerwony (DB.C)
 - buk (BK), grab (GB)
 - jesion (JS), klon (KL), jawor (JW), wierzba (WZ), czereśnia (CZR.P)
 - olsza (OL)
 - brzoza (BRZ), robinia akacjowa (AK)
 - lipa (LP), osika (OS), topola (TP), wierzba (WB)
 - Pozostałe grunty leśne
 - Płazowina liściasta/głasta



Mapę sporządzono na podstawie mapy ewidencyjnej obrębu ewidencyjnego Czaple gm. Stężycza

Wykonał(a): Maciej Samowski
Sprawdził: Maciej Lewandowski

Opracowanie:
TAXUS.UL
Taxus UL Sp. z o.o.
ul. Ochocka 14
02-495 Warszawa
www.taxusul.com.pl

Zasobów przyrodniczych Kaszubski Park Krajobrazowy - ośmiu